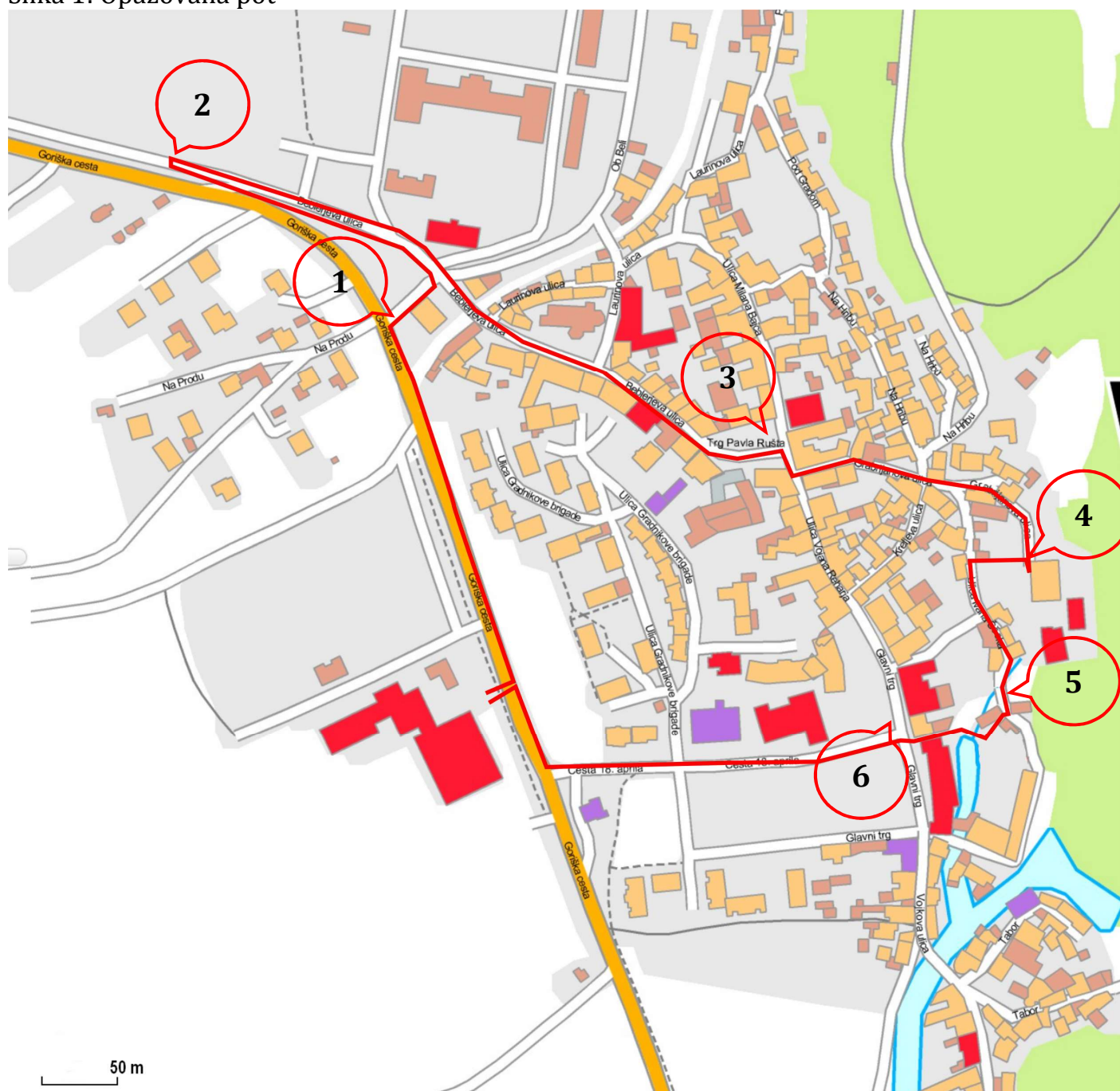




DRŽAVNO TEKMOVANJE S PODROČJA GEOGRAFIJE ZA OSNOVNO IN SREDNJO ŠOLO 2022/2023

Navodila za opazovanje

Slika 1: Opazovana pot



Start in cilj opazovane poti je pri Škofijski gimnaziji Vipava. Pot prehodi previdno. Tekom celotne poti in pri vseh opazovalnicah se orientiraj, oceni nadmorsko višino (nižje, višje) in opazuj fizičnogeografske značilnosti pokrajine, rabe tal, značilnosti naselja in poselitve, gospodarske dejavnosti ter značilnosti gastronomije, ki se kažejo na terenu. Posebno pozornost pa na opazovalnicah nameni tudi naštetim specifikam. Opažanja zapisuj na konceptni list, ki je na zadnji strani.

S starta pojdi proti prehodu za pešce in previdno prečkaj cesto. Pot nadaljuj ob glavni cesti (Goriški cesti) proti S–SZ do opazovalnice 1. Med potjo opazuj drevored in bližnjo okolico.

Na **opazovalnici 1** opazuj strugo potoka Bela in si zapiši vse njene značilnosti.

Pojdi mimo novo zgrajene stavbe do Beblerjeve ulice in opazovalnice 2. Med potjo opazuj značilnosti pozidave iz različnih obdobj.

Na **opazovalnici 2** opazuj bližnjo in daljno okolico, zapiši si geografske značilnosti rabe tal in površja. Na tej točki se tudi natančno orientiraj.

Z opazovalnice 2 se vrni na Beblerjevo ulico in nadaljuj po tej ulici v smeri naselja. Prečkaj most čez potok Bela in do opazovalnice 3 opazuj rastlinstvo ob poti, namembnost stavb ter ureditev naselja. Razmišljaj, čemu stavbe služijo in zakaj je temu tako.

Na **opazovalnici 3** opazuj okolico Trga Pavla Rušta, značilnosti stavb in njihovo namembnost. S trga pojdi preko ulice Milana Bajca v Grabrijanovo ulico, ki vodi do opazovalnice 4. Opazuj značilnosti arhitekture, način gradnje stavb (tip stavb) in ureditev naselja.

Na **opazovalnici 4** (škofijski dijaški dom) si oglej lokacijo doma, lokacijo naselja Vipava in daljno okolico naselja.

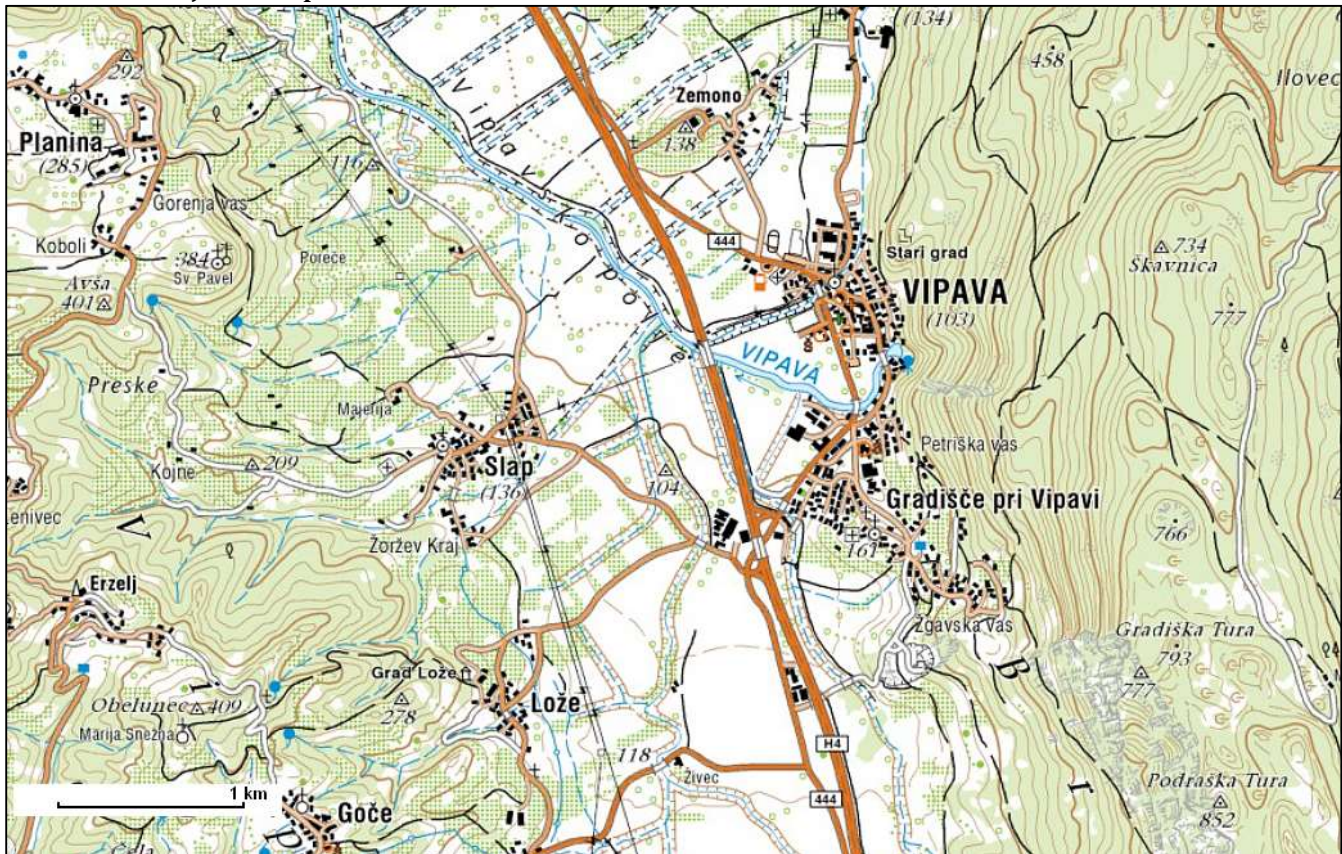
Od dijaškega doma se spusti po stopnicah in povezovalni poti v ulico Ivana Ščeka mimo gostišča Podfarovž, kjer je eden od izvirov Vipave (**opazovalnica 5**). Oglej si izvir.

Po poti pojdi na grajsko dvorišče in po prečni poti do Glavnega trga (opazovalnica 6).

Na **opazovalnici 6** in tudi, ko boš nadaljeval/-a pot ob Cesti 27. aprila, opazuj dejavnosti, ureditev in opremljenost tega dela naselja. Oglej si čelno fasado Lanthierijevega dvorca.

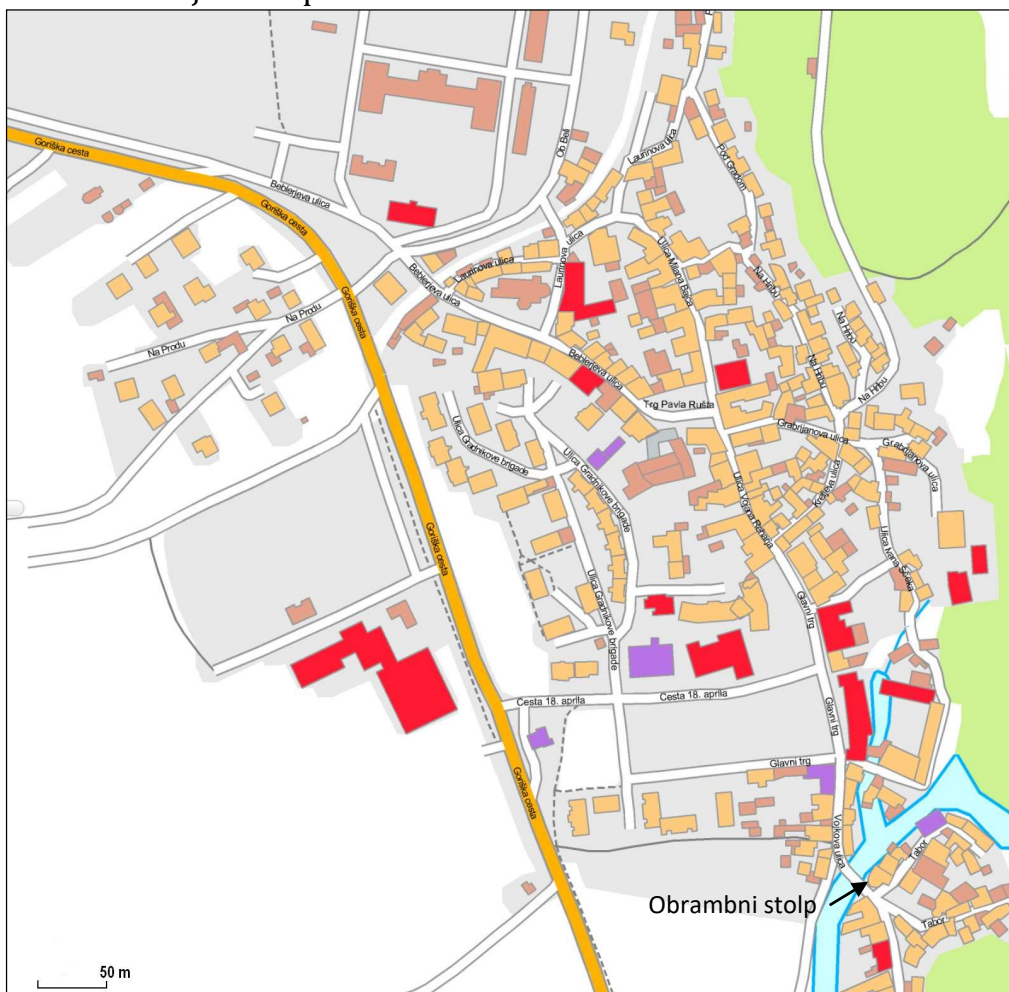
Od opazovalnice 6 nadaljuj pot ob Cesti 27. aprila do glavne ceste (Goriška cesta) in cilja. Spotoma opazuj bližnjo okolico in razmestitev stavb ter park.

Slika 2: Zemljevid Vipave z okolico



Vir: Geopedia, 2020. URL: http://www.geopedia.si/#T105_x418812_y78076_s14_b4 (citirano 18. 3. 2021).

Slika 3: Zemljevid Vipave z okolico 2



Vir: Geopedia, 2020. URL: http://www.geopedia.si/#T105_x418812_y78076_s14_b4 (citirano 18. 3. 2021).

KONCEPTNI LIST