





BILA JE DESET DNEVNA VOJNA

1. Skupino vodijo učitelji geografije.

2. Učenci na podlagi zbranih podatkov in ustrezne literature narišejo dva zemljevida: zemljevid naše občine in zemljevid Slovenije. Na njem prikažejo:

- položaje in premike JLA
- barikade
- položaje in premike TO
- delovanje milice

Literatura:

-  *Gabrič, D. Guštin in sodelavci: Osamosvojitve Slovenije, priročnik za učitelje; ZRSS, Ljubljana 2008/ st. 128)*
-  *Bukovnik, Anton: Osamosvojitvena vojna v Sloveniji in vojni ujetniki*
-  *Mikulič Albi: Izvajanje bojnih delovanj v vojni za Slovenijo; Vojaški muzej Slovenske vojske; Ljubljana 2006*
-  *Mikulič Albi: Bojna dejstevovanja v vojni za Slovenijo; Vojaški muzej Slovenske vojske; Ljubljana 2006*